






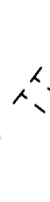








Условные обозначения

-  - граница участка проектирования
 -  - существующие здания
 -  - озеленение
 -  - дорожная сеть
 -  - детские и спортивные площадки (существующие)
 -  - тротуар
 -  - проектируемый парковочный карман
 -  - автостоянки
 -  - существующие деревья
 -  - контейнеры для бытового мусора
 -  - газонное ограждение
 -  - опора освещения
 -  - деревья к вырубке
 -  - информационный стенд
- Шесть обязательных элементов благоустройства**
- 1** - площадки (детские, спортивные, отдыха)
 - 2** - парковочные карманы
 - 3** - озеленение
 - 4** - освещение
 - 5** - информационный стенд
 - 6** - площадка для сбора мусора

07/16 - 8XX

Московская область, Ленинский муниципальный район,
г.п. Видное, г. Видное, ул. Черныховского, д. 2

| | | | | | | | | |
|---|---------|------|--------|-------|------|--------|------|--------|
| Изм. | Кол.уч. | Лист | № док. | Подп. | Дата | | | |
| | | | | | | | | |
| Благоустройство территории | | | | | | Стадия | Лист | Листов |
| ГИП Жданов | | | | | | Э | | |
| ГАП Батырева | | | | | | | | |
| Н.контр. Кураева | | | | | | | | |
| Схема благоустройства территории М 1:500 | | | | | | | | |

