


















### Условные обозначения


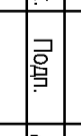

-  - граница участка проектирования
-  - существующие здания
-  - озеленение
-  - дорожная сеть
-  - детские и спортивные площадки (существующие)
-  - тротуар
-  - проектируемый парковочный карман
-  - автостоянки
-  - существующие деревья
-  - контейнеры для бытового мусора
-  - газонное ограждение
-  - опора освещения
-  - деревья к вырубке
-  - информационный стенд
-  - носимые строения

### Шесть обязательных элементов благоустройства

- 1** - площадки (детские, спортивные, отдыха)
- 2** - парковочные карманы
- 3** - озеленение
- 4** - освещение
- 5** - информационный стенд
- 6** - площадка для сбора мусора

07/16 - 8XX

Московская область, Ленинский муниципальный район,  
г.п. Видное, г. Видное, ул. Бирюлёвская, д. 48/50

Изм.	Кол.уч.	Лист	№ док.	Подп.	Дата
ГИП	Жданов				
ГАП	Батырева				
Н.контр.	Кураева				
Благоустройство территории					
			Этадия	Лист	Листов
			Э		
Схема благоустройства территории М 1:500					